


Документ подписан простой электронной подписью Информация о владельце: ФИО: Таскаев Сергей Валерьевич Должность: Ректор Дата подписания: 01.07.2026 16:20:53 Уникальный программный ключ: 04c19ed8bf98f3b6cb77a486b9a8788b832237	 Минобрнауки России Федеральное государственное бюджетное образовательное учреждение высшего образования «Челябинский государственный университет» (ФГБОУ ВО «ЧелГУ») Колледж ЧелГУ		
	Рабочая программа дисциплины География специальности 25.02.08 Эксплуатация беспилотных авиационных систем		
Версия документа - 1	стр. 1 из 35	Первый экземпляр _____	КОПИЯ № _____

Рабочая программа дисциплины
География

Специальность

25.02.08 Эксплуатация беспилотных авиационных систем

Направленность программы

Эксплуатация беспилотных авиационных систем


Присваиваемая квалификация

Оператор беспилотных летательных аппаратов

Форма обучения

Очная (год набора 2026)

Челябинск, 2026

 Минобрнауки России Федеральное государственное бюджетное образовательное учреждение высшего образования «Челябинский государственный университет» (ФГБОУ ВО «ЧелГУ») Колледж ЧелГУ			
Рабочая программа дисциплины География специальности 25.02.08 Эксплуатация беспилотных авиационных систем			
Версия документа - 1	стр. 2 из 35	Первый экземпляр _____	КОПИЯ № _____

**25.02.08 Эксплуатация беспилотных авиационных систем
 направленность программы: Эксплуатация беспилотных авиационных систем
 рабочая программа по дисциплине «География»
 2026 года набора, очная форма обучения**

Утверждена:

Проректор по учебной работе _____


 подпись

А.А. Саламатов
 И.О. Фамилия


Протокол заседания от « 23 » апреля 2026 г. № 5

Председатель Педагогического совета
 Колледжа ЧелГУ _____


 подпись


М.В. Найн
 И.О. Фамилия

Составитель _____


 подпись

В.С. Голдыгареева
 И.О. Фамилия

Структура рабочей программы по дисциплине соответствует приказу ректора ФГБОУ ВО «ЧелГУ» от 09.07.2024г. № 327-1 «Об утверждении шаблонов документов».

 <p> Минобрнауки России Федеральное государственное бюджетное образовательное учреждение высшего образования «Челябинский государственный университет» (ФГБОУ ВО «ЧелГУ») Колледж ЧелГУ </p>			
<p> Рабочая программа дисциплины География специальности 25.02.08 Эксплуатация беспилотных авиационных систем </p>			
Версия документа - 1	стр. 3 из 35	Первый экземпляр _____	КОПИЯ № _____

Содержание

1. Паспорт рабочей программы дисциплины	4
1.1. Область применения рабочей программы и место дисциплины в структуре ОПОП СПО	4
1.2. Цель, задачи и планируемые результаты освоения дисциплины	4
2. Структура и содержание дисциплины	18
2.1. Объем дисциплины и виды учебной работы	18
2.2. Тематический план и содержание дисциплины	19
3. Условия реализации дисциплины	31
3.1. Требования к минимальному материально-техническому обеспечению дисциплины	31
3.2. Информационное обеспечение реализации программы	32



Минобрнауки России
Федеральное государственное бюджетное
образовательное учреждение высшего образования
«Челябинский государственный университет» (ФГБОУ ВО «ЧелГУ»)
Колледж ЧелГУ

Рабочая программа дисциплины
География
специальности 25.02.08 Эксплуатация беспилотных авиационных систем

Версия документа - 1

стр. 4 из 35

Первый экземпляр _____

КОПИЯ № _____

1. Паспорт рабочей программы дисциплины

1.1. Область применения рабочей программы и место дисциплины в структуре ОПОП СПО

Общеобразовательная дисциплина ОДБ.05 География является обязательной базовой дисциплиной общеобразовательной программы в соответствии с ФГОС СПО по специальности 25.02.08 Эксплуатация беспилотных авиационных систем.

1.2. Цель, задачи и планируемые результаты освоения дисциплины

Цели дисциплины: формирование у учащихся целостного представления о Земле как планете, о природных процессах, происходящих на ней, о взаимодействии природы и общества, а также о территориальных особенностях различных регионов мира

Задачи географии включают изучение природных и социально-экономических явлений, понимание взаимосвязей между ними, формирование географической картины мира и развитие географического мышления

Планируемые результаты освоения дисциплины

Код и наименование формируемых компетенций	Планируемые результаты освоения дисциплины	
	Общие	Дисциплинарные (предметные)
ОК 01. Выбирать способы решения задач профессиональной деятельности применительно к различным контекстам	В части трудового воспитания: - готовность к труду, осознание ценности мастерства, трудолюбие; - готовность к активной деятельности технологической и социальной направленности, способность инициировать, планировать и самостоятельно выполнять такую деятельность; - интерес к различным сферам профессиональной деятельности, Овладение	понимать роль и место современной географической науки в системе научных дисциплин, ее участия в решении важнейших проблем человечества: приводить примеры проявления глобальных проблем, в решении которых принимает участие современная географическая наука, на региональном уровне, в разных странах, в том числе в России; определять роль



Минобрнауки России
Федеральное государственное бюджетное
образовательное учреждение высшего образования
«Челябинский государственный университет» (ФГБОУ ВО «ЧелГУ»)
Колледж ЧелГУ

Рабочая программа дисциплины
География
специальности 25.02.08 Эксплуатация беспилотных авиационных систем

Версия документа - 1

стр. 5 из 35

Первый экземпляр _____

КОПИЯ № _____

	<p>универсальными учебными познавательными действиями:</p> <p>а) базовые логические действия:</p> <ul style="list-style-type: none">- самостоятельно формулировать и актуализировать проблему, рассматривать ее всесторонне;- устанавливать существенный признак или основания для сравнения, классификации и обобщения;- определять цели деятельности, задавать параметры и критерии их достижения;- выявлять закономерности и противоречия в рассматриваемых явлениях;- вносить коррективы в деятельность, оценивать соответствие результатов целям, оценивать риски последствий деятельности;- развивать креативное мышление при решении жизненных проблем <p>б) базовые исследовательские действия:</p> <ul style="list-style-type: none">- владеть навыками учебно-исследовательской и проектной деятельности, навыками разрешения проблем;- выявлять причинно-следственные связи и актуализировать задачу, выдвигать гипотезу ее решения, находить аргументы для доказательства своих утверждений, задавать параметры и критерии решения;- анализировать полученные в ходе решения задачи результаты, критически	<p>географических наук в достижении целей устойчивого развития; - освоить и применить знания о размещении основных географических объектов и территориальной организации природы и общества (понятия и концепции устойчивого развития, зеленой энергетики, глобализации и проблема народонаселения); выбирать и использовать источники географической информации для определения положения и взаиморасположения объектов в пространстве; описывать и взаиморасположение географических объектов в пространстве; - сформировать системы комплексных социально ориентированных географических знаний о закономерностях развития природы, размещения населения и хозяйства: различать географические процессы и явления и распознавать их проявления в повседневной жизни; использовать знания об основных географических закономерностях для определения и сравнения свойств изученных географических объектов, явлений и процессов; проводить классификацию географических объектов, процессов и явлений; устанавливать взаимосвязи между социально-экономическими и геоэкологическими процессами</p>
--	---	--



Минобрнауки России
Федеральное государственное бюджетное
образовательное учреждение высшего образования
«Челябинский государственный университет» (ФГБОУ ВО «ЧелГУ»)
Колледж ЧелГУ

Рабочая программа дисциплины
География
специальности 25.02.08 Эксплуатация беспилотных авиационных систем

Версия документа - 1

стр. 6 из 35

Первый экземпляр _____

КОПИЯ № _____

	<p>оценивать их достоверность, прогнозировать изменение в новых условиях;</p> <ul style="list-style-type: none">- уметь переносить знания в познавательную и практическую области жизнедеятельности;- уметь интегрировать знания из разных предметных областей;- выдвигать новые идеи, предлагать оригинальные подходы и решения;- способность их использования в познавательной и социальной практике	<p>и явлениями; между природными условиями и размещением населения между природными условиями и природно-ресурсным капиталом и отраслевой структурой хозяйства стран; формулировать и/или обосновывать выводы на основе использования географических знаний; - владеть географической терминологией и системой базовых географических понятий, умение применять социально-экономические понятия для решения учебных и (или) практико-ориентированных задач; сформировать знания об основных проблемах взаимодействия природы и общества, о природных и социально-экономических аспектах экологических проблем: описывать географические аспекты проблем взаимодействия природы и общества; приводить примеры взаимосвязи глобальных проблем; приводить примеры возможных путей решения глобальных проблем;</p>
<p>ОК 02. Использовать современные средства поиска, анализа и интерпретации информации, и информационные технологии для выполнения задач профессиональной деятельности</p>	<p>В области ценности научного познания:</p> <ul style="list-style-type: none">- сформированного мировоззрения, соответствующего современному уровню развития науки и общественной практики, основанного на диалоге культур, способствующего осознанию своего места в	<p>- освоить и применить знания о размещении основных географических объектов и территориальной организации природы и общества (понятия и концепции устойчивого развития, зеленой энергетики, глобализации и проблема народонаселения); выбирать и использовать источники географической информации</p>



Минобрнауки России
Федеральное государственное бюджетное
образовательное учреждение высшего образования
«Челябинский государственный университет» (ФГБОУ ВО «ЧелГУ»)
Колледж ЧелГУ

Рабочая программа дисциплины
География
специальности 25.02.08 Эксплуатация беспилотных авиационных систем

Версия документа - 1

стр. 7 из 35

Первый экземпляр _____

КОПИЯ № _____

	<p>поликультурном мире; - совершенствование языковой и читательской культуры как средства взаимодействия между людьми и познания мира; - осознание ценности научной деятельности, готовность осуществлять проектную и исследовательскую деятельность индивидуально и в группе; Овладение универсальными учебными познавательными действиями: в) работа с информацией: - владеть навыками получения информации из источников разных типов, самостоятельно осуществлять поиск, анализ, систематизацию и интерпретацию информации различных видов и форм представления; - создавать тексты в различных форматах с учетом назначения информации и целевой аудитории, выбирая оптимальную форму представления и визуализации; - оценивать достоверность, легитимность информации, ее соответствие правовым и морально-этическим нормам; использовать средства информационных и коммуникационных технологий в решении когнитивных, коммуникативных и организационных задач с соблюдением требований эргономики, техники безопасности, гигиены, ресурсосбережения, правовых</p>	<p>для определения положения и взаиморасположения объектов в пространстве; описывать положение и взаиморасположение географических объектов в пространстве; - сформировать умения проводить наблюдения за отдельными географическими объектами, процессами и явлениями, их изменениями в результате воздействия природных и антропогенных факторов: определять цели и задачи проведения наблюдений; выбирать форму фиксации результатов наблюдения; формулировать обобщения и выводы по результатам наблюдения; - сформировать умения находить и использовать различные источники географической информации для получения новых знаний о природных и социально-экономических процессах и явлениях, выявления закономерностей и тенденций их развития, прогнозирования: выбирать и использовать источники географической информации (картографические, статистические, текстовые, видео- и фотоизображения, геоинформационные системы), адекватные решаемым задачам; сопоставлять и анализировать географические карты различной тематики и другие источники географической информации для выявления закономерностей социально-экономических, природных и</p>
--	--	--



Минобрнауки России
Федеральное государственное бюджетное
образовательное учреждение высшего образования
«Челябинский государственный университет» (ФГБОУ ВО «ЧелГУ»)
Колледж ЧелГУ

Рабочая программа дисциплины
География
специальности 25.02.08 Эксплуатация беспилотных авиационных систем

Версия документа - 1

стр. 8 из 35

Первый экземпляр _____

КОПИЯ № _____

	<p>и этических норм, норм информационной безопасности;</p> <p>- владеть навыками распознавания и защиты информации, информационной безопасности личности;</p>	<p>экологических процессов и явлений; определять и сравнивать по географическим картам разного содержания и другим источникам географической информации качественные и количественные</p>
<p>ОК 03. Планировать и реализовывать собственное профессиональное и личностное развитие, предпринимательскую деятельность в профессиональной сфере, использовать знания по правовой и финансовой грамотности в различных жизненных ситуациях</p>	<p>В области духовно-нравственного воспитания:</p> <p>- сформированность нравственного сознания, этического поведения;</p> <p>- способность оценивать ситуацию и принимать осознанные решения, ориентируясь на морально-нравственные нормы и ценности;</p> <p>- осознание личного вклада в построение устойчивого будущего; ответственное отношение к своим родителям и(или) другим членам семьи, созданию семьи на основе осознанного принятия ценностей семейной жизни в соответствии с традициями народов России</p> <p>Овладение универсальными регулятивными действиями:</p> <p>а) самоорганизация:</p> <p>- самостоятельно осуществлять познавательную деятельность, выявлять проблемы, ставить и формулировать собственные задачи в образовательной деятельности и жизненных ситуациях;</p> <p>- самостоятельно составлять план решения проблемы с учетом имеющихся ресурсов, собственных возможностей и предпочтений;</p> <p>- давать оценку новым</p>	<p>- владеть умениями географического анализа и интерпретации информации из различных источников: находить, отбирать, систематизировать информацию, необходимую для изучения географических объектов и явлений, отдельных территорий мира и России, их обеспеченности природными и человеческими ресурсами, хозяйственного потенциала, экологических проблем; представлять в различных формах (графики, таблицы, схемы, диаграммы, карты) географическую информацию; формулировать выводы и заключения на основе анализа и интерпретации информации из различных источников географической информации; критически оценивать и интерпретировать информацию, получаемую из различных источников; использовать различные источники географической информации для решения учебных и (или) практико-ориентированных задач;</p>



Минобрнауки России
Федеральное государственное бюджетное
образовательное учреждение высшего образования
«Челябинский государственный университет» (ФГБОУ ВО «ЧелГУ»)
Колледж ЧелГУ

Рабочая программа дисциплины
География
специальности 25.02.08 Эксплуатация беспилотных авиационных систем

Версия документа - 1

стр. 9 из 35

Первый экземпляр _____

КОПИЯ № _____

	<p>ситуациям; способствовать формированию и проявлению широкой эрудиции в разных областях знаний, постоянно повышать свой образовательный и культурный уровень;</p> <p>б) самоконтроль:</p> <ul style="list-style-type: none">- использовать приемы рефлексии для оценки ситуации, выбора верного решения;- уметь оценивать риски и своевременно принимать решения по их снижению; <p>в) эмоциональный интеллект, предполагающий сформированность:</p> <ul style="list-style-type: none">- внутренней мотивации, включающей стремление к достижению цели и успеху, оптимизм, инициативность, умение действовать, исходя из своих возможностей- эмпатии, включающей способность понимать эмоциональное состояние других, учитывать его при осуществлении коммуникации, способность к сочувствию и сопереживанию;- социальных навыков, включающих способность выстраивать отношения с другими людьми, заботиться, проявлять интерес и разрешать конфликты;	
ОК 04. Эффективно взаимодействовать и работать в коллективе и команде	<ul style="list-style-type: none">- готовность к саморазвитию, самостоятельности и самоопределению;- овладение навыками учебно-исследовательской, проектной и социальной деятельности; <p>Овладение универсальными коммуникативными</p>	<ul style="list-style-type: none">- владеть географической терминологией и системой базовых географических понятий, умение применять социально-экономические понятия для решения учебных и (или) практико-ориентированных задач;



Минобрнауки России
Федеральное государственное бюджетное
образовательное учреждение высшего образования
«Челябинский государственный университет» (ФГБОУ ВО «ЧелГУ»)
Колледж ЧелГУ

Рабочая программа дисциплины
География
специальности 25.02.08 Эксплуатация беспилотных авиационных систем

Версия документа - 1

стр. 10 из 35

Первый экземпляр _____

КОПИЯ № _____

	<p>действиями:</p> <p>б) совместная деятельность:</p> <ul style="list-style-type: none">- понимать и использовать преимущества командной и индивидуальной работы;- принимать цели совместной деятельности, организовывать и координировать действия по ее достижению: составлять план действий, распределять роли с учетом мнений участников обсуждать результаты совместной работы;- координировать и выполнять работу в условиях реального, виртуального и комбинированного взаимодействия; - осуществлять позитивное стратегическое поведение в различных ситуациях, проявлять творчество и воображение, быть инициативным <p>г) принятие себя и других людей:</p> <ul style="list-style-type: none">- принимать мотивы и аргументы других людей при анализе результатов деятельности;- признавать свое право и право других людей на ошибки;- развивать способность понимать мир с позиции другого человека	
ОК 05. Осуществлять устную и письменную коммуникацию на государственном языке Российской Федерации с учетом особенностей	<p>В области эстетического воспитания:</p> <ul style="list-style-type: none">- эстетическое отношение к миру, включая эстетику быта, научного и технического творчества, спорта, труда и общественных отношений;- способность воспринимать	<ul style="list-style-type: none">- освоить и применить знания о размещении основных географических объектов и территориальной организации природы и общества (понятия и концепции устойчивого развития, зеленой энергетики, глобализации и проблема



Минобрнауки России
Федеральное государственное бюджетное
образовательное учреждение высшего образования
«Челябинский государственный университет» (ФГБОУ ВО «ЧелГУ»)
Колледж ЧелГУ

Рабочая программа дисциплины
География
специальности 25.02.08 Эксплуатация беспилотных авиационных систем

Версия документа - 1

стр. 11 из 35

Первый экземпляр _____

КОПИЯ № _____

<p>социального и культурного контекста</p>	<p>различные виды искусства, традиции и творчество своего и других народов, ощущать эмоциональное воздействие искусства;</p> <ul style="list-style-type: none">- убежденность в значимости для личности и общества отечественного и мирового искусства, этнических культурных традиций и народного творчества;- готовность к самовыражению в разных видах искусства, стремление проявлять качества творческой личности; <p>Овладение универсальными коммуникативными действиями:</p> <p>а) общение:</p> <ul style="list-style-type: none">- осуществлять коммуникации во всех сферах жизни;- распознавать невербальные средства общения, понимать значение социальных знаков, распознавать предпосылки конфликтных ситуаций и смягчать конфликты;- развернуто и логично излагать свою точку зрения.	<p>народонаселения); выбирать и использовать источники географической информации для определения положения и взаиморасположения объектов в пространстве; описывать положение и взаиморасположение географических объектов в пространстве; - сформировать систему комплексных социально ориентированных географических знаний о закономерностях развития природы, размещения населения и хозяйства: различать географические процессы и явления и распознавать их проявления в повседневной жизни; использовать знания об основных географических закономерностях для определения и сравнения свойств изученных географических объектов, явлений и процессов; проводить классификацию географических объектов, процессов и явлений; устанавливать взаимосвязи между социально-экономическими и геоэкологическими процессами и явлениями; между природными условиями и размещением населения, между природными условиями и природно-ресурсным капиталом и отраслевой структурой хозяйства стран; формулировать и/или обосновывать выводы на основе использования географических знаний;</p>
--	--	---



Минобрнауки России
Федеральное государственное бюджетное
образовательное учреждение высшего образования
«Челябинский государственный университет» (ФГБОУ ВО «ЧелГУ»)
Колледж ЧелГУ

Рабочая программа дисциплины
География
специальности 25.02.08 Эксплуатация беспилотных авиационных систем

Версия документа - 1

стр. 12 из 35

Первый экземпляр _____

КОПИЯ № _____

<p>ОК 06. Проявлять гражданско-патриотическую позицию, демонстрировать осознанное поведение на основе традиционных российских духовно-нравственных ценностей, в том числе с учетом гармонизации межнациональных и межрелигиозных отношений, применять стандарты антикоррупционного поведения</p>	<p>- осознание обучающимися российской гражданской идентичности;</p> <p>- целенаправленное развитие внутренней позиции личности на основе духовно-нравственных ценностей народов Российской Федерации, исторических и национально-культурных традиций, формирование системы значимых ценностно-смысловых установок, антикоррупционного мировоззрения, правосознания, экологической культуры, способности ставить цели и строить жизненные планы;</p> <p>В части гражданского воспитания:</p> <p>- осознание своих конституционных прав и обязанностей, уважение закона и правопорядка;</p> <p>- принятие традиционных национальных, общечеловеческих гуманистических и демократических ценностей;</p> <p>- готовность противостоять идеологии экстремизма, национализма, ксенофобии, дискриминации по социальным, религиозным, расовым, национальным признакам;</p> <p>- готовность вести совместную деятельность в интересах гражданского общества, участвовать в самоуправлении в общеобразовательной организации и детско-юношеских организациях;</p> <p>- умение взаимодействовать с социальными институтами в</p>	<p>- понимать роль и место современной географической науки в системе научных дисциплин, ее участия в решении важнейших проблем человечества: приводить примеры проявления глобальных проблем, в решении которых принимает участие современная географическая наука, на региональном уровне, в разных странах, в том числе в России; определять роль географических наук в достижении целей устойчивого развития; - владеть умениями географического анализа и интерпретации информации из различных источников: находить, отбирать, систематизировать информацию, необходимую для изучения географических объектов и явлений, отдельных территорий мира и России, их обеспеченности природными и человеческими ресурсами, хозяйственного потенциала, экологических проблем; представлять в различных формах (графики, таблицы, схемы, диаграммы, карты) географическую информацию; формулировать выводы и заключения на основе анализа и интерпретации информации из различных источников географической информации; критически оценивать и интерпретировать информацию, получаемую из различных источников; использовать различные источники географической</p>
--	---	---



Минобрнауки России
Федеральное государственное бюджетное
образовательное учреждение высшего образования
«Челябинский государственный университет» (ФГБОУ ВО «ЧелГУ»)
Колледж ЧелГУ

Рабочая программа дисциплины
География
специальности 25.02.08 Эксплуатация беспилотных авиационных систем

Версия документа - 1

стр. 13 из 35

Первый экземпляр _____

КОПИЯ № _____

	<p>соответствии с их функциями и назначением;</p> <ul style="list-style-type: none">- готовность к гуманитарной и волонтерской деятельности; <p>патриотического воспитания:</p> <ul style="list-style-type: none">- сформированность российской гражданской идентичности, патриотизма, уважения к своему народу, чувства ответственности перед Родиной, гордости за свой край, свою Родину, свой язык и культуру, прошлое и настоящее многонационального народа России;- ценностное отношение к государственным символам, историческому и природному наследию, памятникам, традициям народов России, достижениям России в науке, искусстве, спорте, технологиях и труде;- идейная убежденность, готовность к служению и защите Отечества, ответственность за его судьбу;- освоенные обучающимися межпредметные понятия и универсальные учебные действия (регулятивные, познавательные, коммуникативные);- способность их использования в познавательной и социальной практике, готовность к самостоятельному планированию и осуществлению учебной деятельности, организации учебного сотрудничества с педагогическими работниками и сверстниками, к участию в построении индивидуальной	<p>информации для решения учебных и (или) практико-ориентированных задач;</p> <ul style="list-style-type: none">- сформировать умения применять географические знания для объяснения разнообразных явлений и процессов: объяснять изученные социально-экономические и геоэкологические процессы и явления; объяснять географические особенности стран с разным уровнем социально-экономического развития, включая особенности проявления в них глобальных проблем человечества; использовать географические знания о мировом хозяйстве и населении мира, об особенностях взаимодействия природы и общества для решения учебных и (или) практико-ориентированных задач;
--	---	--



Минобрнауки России
Федеральное государственное бюджетное
образовательное учреждение высшего образования
«Челябинский государственный университет» (ФГБОУ ВО «ЧелГУ»)
Колледж ЧелГУ

Рабочая программа дисциплины
География
специальности 25.02.08 Эксплуатация беспилотных авиационных систем

Версия документа - 1

стр. 14 из 35

Первый экземпляр _____

КОПИЯ № _____

	образовательной траектории; - овладение навыками учебно-исследовательской, проектной и социальной деятельности	
ОК 07. Содействовать сохранению окружающей среды, ресурсосбережению, применять знания об изменении климата, принципы бережливого производства, эффективно действовать в чрезвычайных ситуациях	В области экологического воспитания: - сформированность экологической культуры, понимание влияния социально-экономических процессов на состояние природной и социальной среды, осознание глобального характера экологических проблем; планирование и осуществление действий в окружающей среде на основе знания целей устойчивого развития человечества; активное неприятие действий, приносящих вред окружающей среде; - умение прогнозировать неблагоприятные экологические последствия предпринимаемых действий, предотвращать их; - расширение опыта деятельности экологической направленности; овладение навыками учебно-исследовательской, проектной и социальной деятельности;	сформировать систему комплексных социально ориентированных географических знаний о закономерностях развития природы, размещения населения и хозяйства: различать географические процессы и явления и распознавать их проявления в повседневной жизни; использовать знания об основных географических закономерностях для определения и сравнения свойств изученных географических объектов, явлений и процессов; проводить классификацию географических объектов, процессов и явлений; устанавливать взаимосвязи между социально-экономическими и геоэкологическими процессами и явлениями; между природными условиями и размещением населения, между природными условиями и природно-ресурсным капиталом и отраслевой структурой хозяйства стран; формулировать и/или обосновывать выводы на основе использования географических знаний; - владеть умениями географического анализа и интерпретации информации из различных источников: находить, отбирать,



Минобрнауки России
Федеральное государственное бюджетное
образовательное учреждение высшего образования
«Челябинский государственный университет» (ФГБОУ ВО «ЧелГУ»)
Колледж ЧелГУ

Рабочая программа дисциплины
География
специальности 25.02.08 Эксплуатация беспилотных авиационных систем

Версия документа - 1

стр. 15 из 35

Первый экземпляр _____

КОПИЯ № _____

		<p>систематизировать информацию, необходимую для изучения географических объектов и явлений, отдельных территорий мира и России, их обеспеченности природными и человеческими ресурсами, хозяйственного потенциала, экологических проблем; представлять в различных формах (графики, таблицы, схемы, диаграммы, карты) географическую информацию; формулировать выводы и заключения на основе анализа и интерпретации информации из различных источников географической информации; критически оценивать и интерпретировать информацию, получаемую из различных источников; использовать различные источники географической информации для решения учебных и (или) практико-ориентированных задач; - сформировать умения применять географические знания для объяснения разнообразных явлений и процессов: объяснять изученные социальноэкономические и геоэкологические процессы и явления; объяснять географические особенности стран с разным уровнем социально-экономического развития, включая особенности проявления в них глобальных проблем человечества; использовать географические знания о мировом хозяйстве и населении мира, об</p>
--	--	---



Минобрнауки России
Федеральное государственное бюджетное
образовательное учреждение высшего образования
«Челябинский государственный университет» (ФГБОУ ВО «ЧелГУ»)
Колледж ЧелГУ

Рабочая программа дисциплины
География
специальности 25.02.08 Эксплуатация беспилотных авиационных систем

Версия документа - 1

стр. 16 из 35

Первый экземпляр _____

КОПИЯ № _____

		особенностях взаимодействия природы и общества для решения учебных и (или) практико-ориентированных задач; - сформировать умения применять географические знания для оценки разнообразных явлений и процессов: оценивать географические факторы, определяющие сущность и динамику важнейших социально-экономических и геоэкологических процессов; оценивать изученные социально-экономические и геоэкологические процессы и явления;
ОК 09. Пользоваться профессиональной документацией на государственном и иностранном языках	- наличие мотивации к обучению и личностному развитию; В области ценности научного познания: - сформированность мировоззрения, соответствующего современному уровню развития науки и общественной практики, основанного на диалоге культур, способствующего осознанию своего места в поликультурном мире; - совершенствование языковой и читательской культуры как средства взаимодействия между людьми и познания мира; - осознание ценности научной деятельности, готовность осуществлять проектную и исследовательскую деятельность индивидуально и в группе; Овладение универсальными	освоить и применить знания о размещении основных географических объектов и территориальной организации природы и общества (понятия и концепции устойчивого развития, зеленой энергетики, глобализации и проблема народонаселения); выбирать и использовать источники географической информации для определения положения и взаиморасположения объектов в пространстве; описывать положение и взаиморасположение географических объектов в пространстве; - владеть географической терминологией и системой базовых географических понятий, умение применять социально-экономические понятия для решения учебных и (или) практико-ориентированных задач; - владеть умениями географического анализа и



Минобрнауки России
Федеральное государственное бюджетное
образовательное учреждение высшего образования
«Челябинский государственный университет» (ФГБОУ ВО «ЧелГУ»)
Колледж ЧелГУ

Рабочая программа дисциплины
География
специальности 25.02.08 Эксплуатация беспилотных авиационных систем

Версия документа - 1

стр. 17 из 35

Первый экземпляр _____

КОПИЯ № _____

	<p>учебными познавательными действиями: б) базовые исследовательские действия:</p> <ul style="list-style-type: none">- владеть навыками учебно-исследовательской и проектной деятельности, навыками разрешения проблем;- способность и готовность к самостоятельному поиску методов решения практических задач, применению различных методов познания;- овладение видами деятельности по получению нового знания, его интерпретации, преобразованию и применению в различных учебных ситуациях, в том числе при создании учебных и социальных проектов;- формирование научного типа мышления, владение научной терминологией, ключевыми понятиями и методами;- осуществлять целенаправленный поиск переноса средств и способов действия в профессиональную среду	<p>интерпретации информации из различных источников: находить, отбирать, систематизировать информацию, необходимую для изучения географических объектов и явлений, отдельных территорий мира и России, их обеспеченности природными и человеческими ресурсами, хозяйственного потенциала, экологических проблем; представлять в различных формах (графики, таблицы, схемы, диаграммы, карты) географическую информацию; формулировать выводы и заключения на основе анализа и интерпретации информации из различных источников географической информации; критически оценивать и интерпретировать информацию, получаемую из различных источников; использовать различные источники географической информации для решения учебных и (или) практико-ориентированных задач; - сформировать умения применять географические знания для объяснения разнообразных явлений и процессов: объяснять изученные социально-экономические и геоэкологические процессы и явления; объяснять географические особенности стран с разным уровнем социально-экономического развития, включая особенности проявления в них глобальных проблем человечества;</p>
--	--	--



Минобрнауки России
Федеральное государственное бюджетное
образовательное учреждение высшего образования
«Челябинский государственный университет» (ФГБОУ ВО «ЧелГУ»)
Колледж ЧелГУ

Рабочая программа дисциплины
География
специальности 25.02.08 Эксплуатация беспилотных авиационных систем

Версия документа - 1

стр. 18 из 35

Первый экземпляр _____


КОПИЯ № _____

		использовать географические знания о мировом хозяйстве и населении мира, об особенностях взаимодействия природы и общества для решения учебных и (или) практико-ориентированных задач
--	--	---

2. Структура и содержание дисциплины

2.1. Объем дисциплины и виды учебной работы

Вид учебной работы	Объем часов
Максимальная учебная нагрузка (всего)	72
Обязательная аудиторная учебная нагрузка (всего)	72
в том числе:	
Основное содержание	
Теоретические занятия	38
Практические занятия	34
Дифференцированный зачет (2 семестр)	

 Минобрнауки России Федеральное государственное бюджетное образовательное учреждение высшего образования «Челябинский государственный университет» (ФГБОУ ВО «ЧелГУ») Колледж ЧелГУ			
Рабочая программа дисциплины География специальности 25.02.08 Эксплуатация беспилотных авиационных систем			
Версия документа - 1	стр. 19 из 35	Первый экземпляр _____	КОПИЯ № _____

2.2. Тематический план и содержание дисциплины

Наименование разделов и тем	Содержание учебного материала и формы организации деятельности обучающихся	Объем, акад. ч. / в том числе в форме практической подготовки, акад. ч.	Коды компетенций и личностных результатов, формированию которых способствует элемент программы
1	2	3	4
Основное содержание			
Раздел 1. География как наука		2	
Тема 1.1. Традиционные и новые методы в географии. Географические прогнозы. Географическая культура	Содержание учебного материала Теоретическое обучение 1. Традиционные и новые методы исследований в географических науках, их использование в разных сферах человеческой деятельности. Современные направления географических исследований. Источники географической информации, геоинформационные системы. Географические прогнозы как результат географических исследований. 2. Элементы географической культуры: географическая картина мира, географическое мышление, язык географии. Их значимость для представителей разных профессий	2	ОК 01 ОК 02 ОК 03 ОК 05 ОК 06 ОК 07
Раздел 2. Природопользование и геоэкология		12	
Тема 2.1. Географическая среда. Естественный и антропогенный ландшафты	Содержание учебного материала Теоретическое обучение 1. Географическая среда как геосистема; факторы, её формирующие и изменяющие. Адаптация человека к различным природным условиям территорий, её изменение во	4	ОК 01 ОК 02 ОК 03 ОК 05 ОК 06



Минобрнауки России
Федеральное государственное бюджетное
образовательное учреждение высшего образования
«Челябинский государственный университет» (ФГБОУ ВО «ЧелГУ»)
Колледж ЧелГУ

Рабочая программа дисциплины
География
специальности 25.02.08 Эксплуатация беспилотных авиационных систем

Версия документа - 1

стр. 20 из 35

Первый экземпляр _____

КОПИЯ № _____

	времени. Географическая и окружающая среда. 2. Естественный и антропогенный ландшафты. Проблема сохранения ландшафтного и культурного разнообразия на Земле		ОК 07
	Практическое занятие	2	
	№ 1. Классификация ландшафтов с использованием источников географической информации		
Тема 2.2. Проблемы взаимодействия человека и природы	Содержание учебного материала	4	
	Теоретическое обучение Опасные природные явления, климатические изменения, повышение уровня Мирового океана, загрязнение окружающей среды. «Климатические беженцы». Стратегия устойчивого развития. Цели устойчивого развития и роль географических наук в их достижении. Особо охраняемые природные территории как один из объектов целей устойчивого развития. Объекты Всемирного природного и культурного наследия	2	ОК 01 ОК 02 ОК 03 ОК 05 ОК 06 ОК 07
	Практическое занятие	2	
	№ 2. Определение целей и задач учебного исследования, связанного с опасными природными явлениями и (или) глобальными изменениями климата и (или) загрязнением Мирового океана, выбор формы фиксации результатов наблюдения (исследования)		
Тема 2.3. Природные ресурсы и их виды	Содержание учебного материала	4	
	Теоретическое обучение Особенности размещения природных ресурсов мира. Природно-ресурсный капитал регионов, крупных стран, в том числе России. Ресурсообеспеченность. Истощение природных ресурсов. Обеспеченность стран стратегическими ресурсами: нефтью, газом, ураном, рудными и другими полезными ископаемыми. Земельные ресурсы. Обеспеченность человечества пресной водой. Гидроэнергоресурсы Земли, перспективы их использования. География лесных ресурсов,	2	ОК 01 ОК 02 ОК 03 ОК 05 ОК 06 ОК 07



Минобрнауки России
Федеральное государственное бюджетное
образовательное учреждение высшего образования
«Челябинский государственный университет» (ФГБОУ ВО «ЧелГУ»)
Колледж ЧелГУ

Рабочая программа дисциплины
География
специальности 25.02.08 Эксплуатация беспилотных авиационных систем

Версия документа - 1

стр. 21 из 35

Первый экземпляр _____

КОПИЯ № _____

	лесной фонд мира. Обезлесение, его причины и распространение. Роль природных ресурсов Мирового океана (энергетических, биологических, минеральных) в жизни человечества и перспективы их использования. Агроклиматические ресурсы. Рекреационные ресурсы		
	Практические занятия	2	
	№ 3. Оценка природно-ресурсного капитала одной из стран (по выбору) по источникам географической информации. № 4. Определение ресурсообеспеченности стран отдельными видами природных ресурсов		
Раздел 3. Современная политическая карта		2	
Тема 3.1. Политическая география и геополитика. Классификация и типология стран мира	Содержание учебного материала	2	ОК 02 ОК 04 ОК 09
	Теоретическое обучение 1. Теоретические основы геополитики как науки. Политическая география и геополитика. Политическая карта мира и изменения, на ней происходящие. Новая многополярная модель политического мироустройства, очаги геополитических конфликтов. Политико-географическое положение. Специфика России как евразийского и приарктического государства. 2. Основные типы стран: критерии их выделения. Формы правления государств мира, унитарное и федеративное государственное устройство	2	
Раздел 4. Население мира		12	
Тема 4.1. Численность и воспроизводство населения. Состав и структура населения	Содержание учебного материала	6	ОК 01 ОК 02 ОК 09
	Теоретическое обучение 1. Численность населения мира и динамика её изменения. Теория демографического перехода. Воспроизводство населения, его типы и особенности в странах с различным уровнем социально-экономического развития (демографический взрыв, демографический	2	



Минобрнауки России
Федеральное государственное бюджетное
образовательное учреждение высшего образования
«Челябинский государственный университет» (ФГБОУ ВО «ЧелГУ»)
Колледж ЧелГУ

Рабочая программа дисциплины
География
специальности 25.02.08 Эксплуатация беспилотных авиационных систем

Версия документа - 1

стр. 22 из 35

Первый экземпляр _____

КОПИЯ № _____

	<p>кризис, старение населения). Демографическая политика и её направления в странах различных типов воспроизводства населения.</p> <p>2. Возрастной и половой состав населения мира. Структура занятости населения в странах с различным уровнем социально-экономического развития. Этнический состав населения. Крупные народы, языковые семьи и группы, особенности их размещения. Религиозный состав населения. Мировые и национальные религии, главные районы распространения. Население мира и глобализация. География культуры в системе географических наук. Современные цивилизации, географические рубежи цивилизации Запада и цивилизации Востока</p>		
	<p>Практические занятия</p>	4	
	<p>№ 5. Определение и сравнение темпов роста населения крупных по численности населения стран и регионов мира (форма фиксации результатов анализа по выбору обучающихся).</p> <p>№ 6. Объяснение особенности демографической политики в странах с различным типом воспроизводства населения</p>		
Тема 4.2. Размещение населения. Качество жизни населения	<p>Содержание учебного материала</p> <p>Теоретическое обучение</p> <p>1. Географические особенности размещения населения и факторы, его определяющие. Плотность населения, ареалы высокой и низкой плотности населения. Миграции населения: причины, основные типы и направления. Расселение населения: типы и формы. Понятие об урбанизации, её особенности в странах различных социально-экономических типов. Городские агломерации и мегалополисы мира.</p> <p>2. Качество жизни населения как</p>	6	
		2	ОК 01 ОК 02 ОК 09



Минобрнауки России
Федеральное государственное бюджетное
образовательное учреждение высшего образования
«Челябинский государственный университет» (ФГБОУ ВО «ЧелГУ»)
Колледж ЧелГУ

Рабочая программа дисциплины
География
специальности 25.02.08 Эксплуатация беспилотных авиационных систем

Версия документа - 1

стр. 23 из 35

Первый экземпляр _____

КОПИЯ № _____

	совокупность экономических, социальных, культурных, экологических условий жизни людей. Показатели, характеризующие качество жизни населения. Индекс человеческого развития как интегральный показатель сравнения качества жизни населения различных стран и регионов мира		
	Практические занятия	4	
	№ 7. Сравнение и объяснение различий в соотношении городского и сельского населения разных регионов мира на основе анализа статистических данных. № 8. Объяснение различий в показателях качества жизни населения в отдельных регионах и странах мира на основе анализа источников географической информации		
Раздел 5. Мировое хозяйство		18	
Тема 5.1. Состав и структура мирового хозяйства. Международное географическое разделение труда	Содержание учебного материала	4	ОК 01 ОК 02 ОК 03 ОК 04
	Теоретическое обучение Мировое хозяйство: определение и состав. Основные этапы развития мирового хозяйства. Факторы размещения производства и их влияние на современное развитие мирового хозяйства. Отраслевая, территориальная и функциональная структура мирового хозяйства. Международное географическое разделение труда. Отрасли международной специализации. Условия формирования международной специализации стран и роль географических факторов в её формировании. Аграрные, индустриальные и постиндустриальные страны. Роль и место России в международном географическом разделении труда	2	
	Практическое занятие		
	№ 9. Сравнение структуры экономики аграрных, индустриальных и постиндустриальных стран	2	



Минобрнауки России
Федеральное государственное бюджетное
образовательное учреждение высшего образования
«Челябинский государственный университет» (ФГБОУ ВО «ЧелГУ»)
Колледж ЧелГУ

Рабочая программа дисциплины
География
специальности 25.02.08 Эксплуатация беспилотных авиационных систем

Версия документа - 1

стр. 24 из 35

Первый экземпляр _____

КОПИЯ № _____

Тема 5.2. Международная экономическая интеграция	Содержание учебного материала	2	ОК 01 ОК 02 ОК 03 ОК 04
	Международная экономическая интеграция. Крупнейшие международные отраслевые и региональные интеграционные группировки. Глобализация мировой экономики и её влияние на хозяйство стран разных социально-экономических типов. Транснациональные корпорации (ТНК) и их роль в мировой экономике	2	
Профессионально ориентированное содержание (содержание прикладного модуля)			
Тема 5.3. География главных отраслей мирового хозяйства. Промышленность мира	Содержание учебного материала (профессионально ориентированное)*	12	ОК 01 ОК 02 ОК 03 ОК 04
	Теоретическое обучение Географические особенности размещения основных видов сырьевых и топливных ресурсов. Страны-лидеры по запасам и добыче нефти, природного газа и угля. Топливо-энергетический комплекс мира: основные этапы развития, «энергопереход». География отраслей топливной промышленности. Крупнейшие страны-производители, экспортёры и импортёры нефти, природного газа и угля. Организация стран-экспортёров нефти. Современные тенденции развития отрасли, изменяющие её географию, «сланцевая революция», «водородная» энергетика, «зелёная энергетика»	6	
	Мировая электроэнергетика. Структура мирового производства электроэнергии и её географические особенности. Быстрый рост производства электроэнергии с использованием возобновляемых источников энергии. Страны-лидеры по развитию «возобновляемой» энергетики. Воздействие на окружающую среду топливной промышленности и различных типов электростанций, включая возобновляемые источники энергии. Роль России как		



Минобрнауки России
Федеральное государственное бюджетное
образовательное учреждение высшего образования
«Челябинский государственный университет» (ФГБОУ ВО «ЧелГУ»)
Колледж ЧелГУ

Рабочая программа дисциплины
География
специальности 25.02.08 Эксплуатация беспилотных авиационных систем

Версия документа - 1

стр. 25 из 35

Первый экземпляр _____

КОПИЯ № _____

	<p>крупнейшего поставщика топливно-энергетических и сырьевых ресурсов в мировой экономике</p> <p>Металлургия мира. Географические особенности сырьевой базы чёрной и цветной металлургии. Ведущие страны-производители и экспортёры стали, меди и алюминия. Современные тенденции развития отрасли. Влияние металлургии на окружающую среду. Место России в мировом производстве и экспорте чёрных и цветных металлов</p> <p>Машиностроительный комплекс мира. Ведущие страны-производители и экспортёры продукции автомобилестроения, авиастроения и микроэлектроники. Химическая промышленность и лесопромышленный комплекс мира. Ведущие страны-производители и экспортёры минеральных удобрений и продукции химии органического синтеза. Ведущие страны-производители древесины и продукции целлюлозно-бумажной промышленности. Влияние химической и лесной промышленности на окружающую среду</p> <p>Сельское хозяйство. Географические различия в обеспеченности земельными ресурсами. Земельный фонд мира, его структура. Современные тенденции развития отрасли. Органическое сельское хозяйство. Растениеводство. География производства основных продовольственных культур. Ведущие экспортёры и импортёры. Роль России как одного из главных экспортёров зерновых культур. Животноводство. Ведущие экспортёры и импортёры продукции животноводства. Рыболовство и аквакультура: географические особенности. Влияние сельского хозяйства и отдельных его</p>		
--	--	--	--



Минобрнауки России
Федеральное государственное бюджетное
образовательное учреждение высшего образования
«Челябинский государственный университет» (ФГБОУ ВО «ЧелГУ»)
Колледж ЧелГУ

Рабочая программа дисциплины
География
специальности 25.02.08 Эксплуатация беспилотных авиационных систем

Версия документа - 1

стр. 26 из 35

Первый экземпляр _____

КОПИЯ № _____

	отраслей на окружающую среду		
	Сфера нематериального производства. Мировой транспорт. Роль разных видов транспорта в современном мире. Основные международные магистрали и транспортные узлы. Мировая система научно-исследовательских и опытно-конструкторских работ. Международные экономические отношения: основные формы и факторы, влияющие на их развитие. География международных финансовых центров. Мировая торговля и туризм		
	Практические занятия *		
	№ 10. Представление в виде диаграмм данных о динамике изменения объёмов и структуры производства электроэнергии в мире. № 11. Размещение профильной отрасли мирового хозяйства на карте мира. № 12. Составление экономико-географической характеристики профильной отрасли. № 13. Определение направления грузопотоков продовольствия на основе анализа статистических материалов и создание карты «Основные экспортёры и импортёры продовольствия»	6	
Основное содержание			
Раздел 6. Регионы и страны мира		20	
Тема 6.1. Регионы мира. Зарубежная Европа	Содержание учебного материала	4	ОК 01 ОК 02 ОК 03
	Теоретическое обучение Многообразие подходов к выделению регионов мира. Регионы мира: Зарубежная Европа, Зарубежная Азия, Северная Америка, Латинская Америка, Африка, Австралия и Океания. Зарубежная Европа: состав (субрегионы Западная Европа, Северная	2	

¹ * объем часов на практические занятия по теме 5.3 распределяется образовательной организацией самостоятельно в зависимости от профильной отрасли реализуемой профессии/специальности СПО.



Минобрнауки России
Федеральное государственное бюджетное
образовательное учреждение высшего образования
«Челябинский государственный университет» (ФГБОУ ВО «ЧелГУ»)
Колледж ЧелГУ

Рабочая программа дисциплины
География
специальности 25.02.08 Эксплуатация беспилотных авиационных систем

Версия документа - 1

стр. 27 из 35

Первый экземпляр _____

КОПИЯ № _____

	Европа, Южная Европа, Восточная Европа), общая характеристика. Общие черты и особенности природно-ресурсного капитала, населения и хозяйства стран субрегионов. Геополитические проблемы региона		
	Практическое занятие	2	
	№ 14. Сравнение по уровню социально- экономического развития стран различных субрегионов Зарубежной Европы с использованием источников географической информации (по выбору)		
Тема 6.2. Зарубежная Азия	Содержание учебного материала	4	
	Теоретическое обучение Зарубежная Азия: состав (субрегионы: Юго- Западная Азия, Центральная Азия, Восточная Азия, Южная Азия, Юго-Восточная Азия), общая экономико-географическая характеристика. Общие черты и особенности экономико-географического положения, природно-ресурсного капитала, населения, хозяйства стран Зарубежной Азии, современные проблемы (на примере Китая, Индии, Ирана, Японии). Современные экономические отношения России со странами Зарубежной Азии (Китай, Индия, Турция, страны Центральной Азии)	2	ОК 01 ОК 02 ОК 03
	Практическое занятие		
	№ 15. Сравнение международной промышленной и сельскохозяйственной специализации Китая и Индии на основании анализа данных об экспорте основных видов продукции	2	
Тема 6.3. Америка	Содержание учебного материала	4	
	Теоретическое обучение Америка: состав (субрегионы: Северная Америка, Латинская Америка), общие черты и особенности природно-ресурсного капитала, населения и хозяйства субрегионов. Особенности экономико-географического	2	ОК 01 ОК 02 ОК 03



Минобрнауки России
Федеральное государственное бюджетное
образовательное учреждение высшего образования
«Челябинский государственный университет» (ФГБОУ ВО «ЧелГУ»)
Колледж ЧелГУ

Рабочая программа дисциплины
География
специальности 25.02.08 Эксплуатация беспилотных авиационных систем


Версия документа - 1

стр. 28 из 35

Первый экземпляр _____

КОПИЯ № _____

	положения природно-ресурсного капитала, населения, хозяйства США и Канады, стран Латинской Америки, современные проблемы (на примере США, Канады, Мексики, Бразилии)		
	Практическое занятие		
	№ 16. Объяснение особенностей территориальной структуры хозяйства Канады и Бразилии на основе анализа географических карт	2	
Тема 6.4. Африка. Австралия и Океания	Содержание учебного материала	4	
	Теоретическое обучение Африка: состав (субрегионы: Северная Африка, Западная Африка, Центральная Африка, Восточная Африка, Южная Африка), общая экономико-географическая характеристика. Особенности природно-ресурсного капитала, населения и хозяйства стран субрегионов. Последствия колониализма в экономике Африки. Экономические и социальные проблемы региона. Особенности экономико-географического положения, природно-ресурсного капитала, населения, хозяйства стран Африки (на примере ЮАР, Египта, Алжира, Нигерии) Австралия и Океания: особенности географического положения. Австралийский Союз: главные факторы размещения населения и развития хозяйства. Экономико-географическое положение, природно-ресурсный капитал. Отрасли международной специализации. Географическая и товарная структура экспорта Океании: особенности природных ресурсов, населения и хозяйства. Место в международном географическом разделении труда	2	ОК 01 ОК 02 ОК 03
	Практическое занятие		
	№ 17. Сравнение на основе анализа	2	

	Минобрнауки России Федеральное государственное бюджетное образовательное учреждение высшего образования «Челябинский государственный университет» (ФГБОУ ВО «ЧелГУ») Колледж ЧелГУ		
	Рабочая программа дисциплины География специальности 25.02.08 Эксплуатация беспилотных авиационных систем		
Версия документа - 1	стр. 29 из 35	Первый экземпляр _____	КОПИЯ № _____

	статистических данных роли сельского хозяйства в экономике Алжира и Эфиопии		
Профессионально ориентированное содержание			
Тема 6.5. Россия на геополитической, геоэкономической и геодемографической карте мира	Содержание учебного материала	4	ОК 01 ОК 02 ОК 03
	Теоретическое обучение Роль и место России в мировой политике, экономике, человеческом потенциале. Особенности интеграции России в мировое сообщество. Географические аспекты решения внешнеэкономических и внешнеполитических задач развития России. География отраслей международной специализации РФ. Развитие и размещение предприятий профильной отрасли в России*	2	
	Практическое занятие	2	
	№ 18. Изменение направления международных экономических связей России в новых геоэкономических и геополитических условиях*		
Основное содержание			
Раздел 7. Глобальные проблемы человечества		4	ОК 01 ОК 02 ОК 03 ОК 04 ОК 05 ОК 06 ОК 07
Тема 7.1. Глобальные проблемы человечества	Содержание учебного материала	4	
	Теоретическое обучение Группы глобальных проблем: геополитические, экологические, демографические. Геополитические проблемы: проблема сохранения мира на планете и причины роста глобальной и региональной нестабильности. Проблема разрыва в уровне социально-экономического развития между развитыми и развивающимися странами и причина её возникновения. Геоэкология – фокус	2	



Минобрнауки России
Федеральное государственное бюджетное
образовательное учреждение высшего образования
«Челябинский государственный университет» (ФГБОУ ВО «ЧелГУ»)
Колледж ЧелГУ

Рабочая программа дисциплины
География
специальности 25.02.08 Эксплуатация беспилотных авиационных систем


Версия документа - 1

стр. 30 из 35

Первый экземпляр _____

КОПИЯ № _____

	<p>глобальных проблем человечества. Глобальные экологические проблемы как проблемы, связанные с усилением воздействия человека на природу и влиянием природы на человека и его экономику. Проблема глобальных климатических изменений, проблема стихийных природных бедствий, глобальные сырьевая и энергетическая проблемы, проблема дефицита водных ресурсов и ухудшения их качества, проблемы опустынивания и деградации земель и почв, проблема сохранения биоразнообразия. Проблема загрязнения Мирового океана и освоения его ресурсов. Глобальные проблемы народонаселения: демографическая, продовольственная, роста городов, здоровья и долголетия человека. Взаимосвязь глобальных геополитических, экологических проблем и проблем народонаселения. Возможные пути решения глобальных проблем. Необходимость переоценки человечеством и отдельными странами некоторых ранее устоявшихся экономических, политических, идеологических и культурных ориентиров. Участие России в решении глобальных проблем</p>		
	<p>Практическое занятие № 19. Выявление примеров взаимосвязи глобальных проблем человечества на основе анализа различных источников географической информации и участия России в их решении</p>	2	
Промежуточная аттестация (Дифференцированный зачет)		2	
Всего		72 часа	

 Минобрнауки России Федеральное государственное бюджетное образовательное учреждение высшего образования «Челябинский государственный университет» (ФГБОУ ВО «ЧелГУ») Колледж ЧелГУ			
Рабочая программа дисциплины География специальности 25.02.08 Эксплуатация беспилотных авиационных систем			
Версия документа - 1	стр. 31 из 35	Первый экземпляр _____	КОПИЯ № _____

3. Условия реализации дисциплины

3.1. Требования к минимальному материально-техническому обеспечению дисциплины

Кабинет естественнонаучных дисциплин – учебная аудитория для проведения лекционных и практических занятий, групповых и индивидуальных консультаций, текущего контроля и промежуточной аттестации № 307.

Основное оборудование:

учебная и специализированная мебель, учебная доска, рабочие места для обучающихся, рабочее место преподавателя с выходом в сеть Интернет.

Технические средства обучения для проведения занятий: мультимедийный комплекс портативный (ноутбук, демонстрационный экран, проектор).

Учебно-методическая документация:

пособия, плакаты, наглядный и раздаточный материал.

Программное обеспечение:


Windows 10 (срок действия лицензии: бессрочно).

Помещения для организации самостоятельной и воспитательной работы

1. Библиотека, читальный зал №3 с выходом в Интернет - помещение для организации самостоятельной и воспитательной работы.

Основное оборудование: стеллажи книжные, кафедра выдачи литературы, выставочный стеллаж, шкафы, столы, стулья, кондиционер, 9 персональных компьютеров с подключением к информационно – телекоммуникационной сети «Интернет»; учебная мебель, проектор, экран, кондиционер.

Программное обеспечение: Microsoft Windows Professional 7 Russian Academic OPEN No Level (Срок действия - по договору); Microsoft Office Professional Plus 2010 Russian Academic OPEN 1 License No Level (срок действия – по договору); Антивирус Касперского (срок действия – по договору); КонсультантПлюс (срок действия – по договору); НЭБ (срок действия – по договору).

 Минобрнауки России Федеральное государственное бюджетное образовательное учреждение высшего образования «Челябинский государственный университет» (ФГБОУ ВО «ЧелГУ») Колледж ЧелГУ			
Рабочая программа дисциплины География специальности 25.02.08 Эксплуатация беспилотных авиационных систем			
Версия документа - 1	стр. 32 из 35	Первый экземпляр _____	КОПИЯ № _____

Неограниченный доступ к электронно-библиотечным системам (электронным библиотекам), в электронную информационно-образовательную среду образовательной организации; к современным профессиональным базам данных и информационным справочным системам.

2. Актный зал на 483 места с выходом в сеть Интернет - для проведения научных конференций, семинаров - помещение для организации воспитательной работы.

Технические средства обучения для проведения занятий: мультимедийный комплекс портативный (ноутбук, демонстрационный экран, проектор).

Основное оборудование: современное звуковое, световое и видеооборудование.

3.2. Информационное обеспечение реализации программы

Основная литература

1. География для колледжей : учебник и практикум для СПО / А. В. Коломиец [и др.]. – 3-е изд., пер. и доп. – Москва : Юрайт, 2023. – 362 с. – (Профессиональное образование). – URL: <https://urait.ru/bcode/530520> (дата обращения: 30.01.2024). – Режим доступа: Электронно-библиотечная система Юрайт, для авториз. пользователей. – ISBN 978-5-534-16137-3. – URL: <https://urait.ru/bcode/530520>.


2. Лукьянова, Н. С., География : учебник / Н. С. Лукьянова. — Москва : КноРус, 2023. — 233 с. — ISBN 978-5-406-11593-0. — URL: <https://book.ru/book/949307> (дата обращения: 30.01.2024). — Текст : электронный.

3. Шульгина, О.В. География : учебник / О. В. Шульгина. – Москва: ИНФРА-М, 2024. – 313 с. – (Среднее профессиональное образование. – ISBN 978-5-16-106108-4. – URL: <https://znanium.com/catalog/document?id=431942>.

Дополнительная литература:

1. Байбородова, Л. В. Обучение географии в средней школе [Электронный ресурс] : методическое пособие / Л. В. Байбородова, А. В. Матвеев. – Москва : ВЛАДОС, 2008. – 303 с. – URL: <https://elibrary.ru/item.asp?id=28778559>

2. Дмитрук, Н. Г. Методика преподавания географии [Электронный

 Минобрнауки России Федеральное государственное бюджетное образовательное учреждение высшего образования «Челябинский государственный университет» (ФГБОУ ВО «ЧелГУ») Колледж ЧелГУ			
Рабочая программа дисциплины География специальности 25.02.08 Эксплуатация беспилотных авиационных систем			
Версия документа - 1	стр. 33 из 35	Первый экземпляр _____	КОПИЯ № _____

ресурс] : учебник / Н. Г. Дмитрук. — Москва : ИНФРА-М, 2018. — 320 с. — URL: <http://znanium.com/go.php?id=933861>

3. Беловолова, Е. А. Методика реализации практической направленности обучения географии в современной школе [Электронный ресурс] : монография / Е. А. Беловолова. — Москва : Прометей, 2013. — 144 с. — URL: <http://znanium.com/go.php?id=557003>

Справочники, энциклопедии

1. Африка [Текст] : энциклопедический справочник. В 2 т. Т. 1. А - К. / гл. ред. А. А. Громыко. — Москва : Советская энциклопедия, 1986. — 672 с (3 экз.)

2. Африка [Текст] : энциклопедический справочник. В 2 т. Т. 2. К - Я. / гл. ред. А. А. Громыко. — Москва : Советская энциклопедия, 1987. — 671 с (3 экз.)

3. География [Электронный ресурс] : современная иллюстрированная энциклопедия / ред. А. П. Горкина. - Москва : РОСМЭН-ПРЕСС, 2007. - 624 с. - URL: <http://biblioclub.ru/index.php?page=book&id=139617>

4. Надеждин, Н. Я. Энциклопедия географических открытий [Электронный ресурс] / Н. Я. Надеждин. - Москва : Звонница-МГ, 2008. - 528 с. - URL: <http://biblioclub.ru/index.php?page=book&id=137603>

5. Энциклопедия стран мира [Текст] / гл. ред. и авт. предисл. Н. А. Симония. — Москва : Экономика, 2004. — 1319 с. (3 экз.).

Интернет ресурсы:


1. www.wikipedia.org (сайт Общедоступной мультязычной универсальной интернет-энциклопедии).

2. www.faostat3.fao.org (сайт Международной сельскохозяйственной и продовольственной организации при ООН (ФАО)).

3. www.minerals.usgs.gov/minerals/pubs/county (сайт Геологической службы США).

4. www.school-collection.edu.ru («Единая коллекции цифровых образовательных ресурсов»).

5. www.simvolika.rsl.ru (сайт «Гербы городов Российской Федерации»).

 Минобрнауки России Федеральное государственное бюджетное образовательное учреждение высшего образования «Челябинский государственный университет» (ФГБОУ ВО «ЧелГУ») Колледж ЧелГУ			
Рабочая программа дисциплины География специальности 25.02.08 Эксплуатация беспилотных авиационных систем			
Версия документа - 1	стр. 34 из 35	Первый экземпляр _____	КОПИЯ № _____

4. Контроль и оценка результатов освоения дисциплины

Контроль и оценка результатов осуществляется преподавателем в процессе проведения теоретических и практических занятий, направленных на формирование общих компетенций по разделам и темам содержания учебного материала.

Для формирования, контроля и оценки результатов освоения дисциплины используется ФОС по дисциплине.

Общая/профессиональная компетенция	Тип оценочных средств
ОК 01. Выбирать способы решения задач профессиональной деятельности применительно к различным контекстам	Текущий контроль: - тестирование; - устный опрос; - математический диктант; - контрольная работа; - оценка подготовленных обучающимися сообщений, докладов, мультимедийных презентаций. Промежуточная аттестация: - тест - вопросы по темам - задачи
ОК 02. Использовать современные средства поиска, анализа и интерпретации информации, и информационные технологии для выполнения задач профессиональной деятельности	
ОК 03. Планировать и реализовывать собственное профессиональное и личностное развитие, предпринимательскую деятельность в профессиональной сфере, использовать знания по правовой и финансовой грамотности в различных жизненных ситуациях	
ОК 04. Эффективно взаимодействовать и работать в коллективе и команде	
ОК 05. Осуществлять устную и письменную коммуникацию на государственном языке Российской Федерации с учетом особенностей социального и культурного контекста	
ОК 06. Проявлять гражданско-патриотическую позицию, демонстрировать осознанное поведение на основе традиционных российских духовно-нравственных ценностей, в том числе с учетом гармонизации межнациональных и межрелигиозных отношений, применять стандарты антикоррупционного поведения	
ОК 07. Содействовать сохранению окружающей среды, ресурсосбережению, применять знания об изменении климата, принципы бережливого производства, эффективно действовать в чрезвычайных ситуациях	
ОК 09. Пользоваться профессиональной документацией на государственном и иностранном языках	



Минобрнауки России
Федеральное государственное бюджетное
образовательное учреждение высшего образования
«Челябинский государственный университет» (ФГБОУ ВО «ЧелГУ»)
Колледж ЧелГУ

Рабочая программа дисциплины
География
специальности 25.02.08 Эксплуатация беспилотных авиационных систем

Версия документа - 1	стр. 35 из 35	Первый экземпляр _____	КОПИЯ № _____
----------------------	---------------	------------------------	---------------

При необходимости инвалидам и лицам с ограниченными возможностями здоровья предоставляется дополнительное время для подготовки ответа на экзамене/зачете.